



INFORME No. 08 DE RENDICIÓN DE CUENTAS DEL OCAD DEPARTAMENTAL DE LA GUAJIRA

Periodo comprendido entre el 01 de julio de 2018 y el 31 de diciembre de 2018

MIEMBROS DEL ÓRGANO COLEGIADO DE ADMINISTRACIÓN Y DECISIÓN

No.	Nombre	Entidad	Cargo	Nivel de Gobierno que representa
1.	Jonathan Tybalt Malagón González	Ministerio de Vivienda, Ciudad y Territorio	Ministro	Gobierno Nacional
2.	María Fernanda Suárez Londoño	Ministerio de Minas y Energía	Ministra	Gobierno Nacional
3.	Wilson Rojas Vanegas	Departamento de La Guajira	Gobernador (E)	Gobierno Departamental
4.	José Carlos Molina Becerra	Municipio de Maicao	Alcalde	Gobierno Municipal
5.	María Isabel Zabaleta Quintero	Municipio de El Molino	Alcalde	Gobierno Municipal

SECRETARIO TÉCNICO DEL ÓRGANO COLEGIADO DE ADMINISTRACIÓN Y DECISIÓN

No.	Nombre Completo	Entidad a la que representa
1.	Isaac José María Carrillo Parodi	Director Departamento Administrativo de Planeación - Gobernación de La Guajira



Rendición de Cuentas de los OCAD

Versión: 7

PRESUPUESTO DEL OCAD DURANTE EL PERIODO DE CORTE:

Saldo presentado en la sesión del 15 de agosto del 2018 Acuerdo 35	101.139.659.618,61
Rendimientos Financieros de vigencias anteriores	5.634.564.814,34
Saldo Inicial para el informe de Rendición de Cuentas	106.774.224.432,95
(+) Rendimientos Financieros 1 de julio al 31 de diciembre de 2018	722.493.367,00
(-) Proyectos aprobados mediante acuerdo 35 del 2018 con recursos de AD	12.452.733.789,00
(+) Liberación de proyectos mediante Acuerdo 35 en el 2018 con recursos de AD	1.448.817.991,89
(+) Liberación de proyectos mediante Acuerdo 35 en el 2018 con recursos de Rendimientos Financieros	4.534.046.216,31
(-) Proyectos aprobados mediante acuerdo 36 del 2018 con recursos de AD	45.291.735.147,37
(+) Acuerdo 49 de 2018 de la Comisión Rectora. Por recaudo mayor o igual al 80%	21.997.613.610,20
(-) Proyectos aprobados mediante acuerdo 37 del 2018 con recursos de AD	43.723.325.685,03
(-) Proyectos aprobados mediante acuerdo 37 del 2018 con recursos de Rendimientos Financieros	10.288.141.843,06
(-) Proyectos aprobados mediante acuerdo 38 del 2018 con recursos de Asignaciones Directas	4.363.411.441,00
(+) Liberación de proyectos mediante Acuerdo 38 en el 2018 con recursos de AD	400.082.000,00
Saldo Disponible a la fecha de corte	19.757.929.712,89
Asignaciones Directas	19.154.967.158,30
Rendimientos Financieros	602.962.554,59

PROYECTOS APROBADOS DURANTE EL PERIODO DE CORTE:

A continuación, se presenta la información de los proyectos aprobados en el segundo semestre de 2018, discriminados así:



Rendición de Cuentas de los OCAD

Versión: 7

Proyecto No. 1:

ITEM	Descripción
Nombre del proyecto	Mejoramiento de la vía que conduce de La Jagua del Pilar al Plan, municipio de La Jagua del Pilar, departamento de La Guajira
Código BPIN	2018002440001
Valor total del proyecto	\$ 6.970.100.956,00
Sector de inversión	Transporte
Valor total SGR	\$ 6.970.100.956,00
Valor total otras fuentes	N/A
Tiempo de ejecución	Ejecución Física: 9 meses Ejecución Financiera: 14 meses
Entidad pública designada como ejecutora	Municipio de La Jagua del Pilar
Entidad pública responsable de contratar la interventoría	Municipio de La Jagua del Pilar
Puntaje obtenido (Sistema de Evaluación por Puntajes)	72,50
Estado de ejecución físico (GESPROY)	Tiene cumplimiento de los requisitos previos al inicio de la ejecución. 28 de agosto de 2018.
Estado de ejecución financiero (GESPROY)	Fue contratado mediante Licitación Pública LP-005-2018, el 10 de Diciembre de 2018.
Número y fecha del Acuerdo de aprobación del proyecto	Acuerdo No.35 del 15/08/2018

IMPACTO:

El objetivo del proyecto es mejorar la intercomunicación terrestre en la vía que conduce de la jagua del pilar al plan, municipio de la jagua del pilar, departamento de la guajira, beneficiando 927 personas, se pretende alcanzar una meta de 4,1350 kilómetros de vía mejorados.

PERTINENCIA:

El proyecto se encuentra enmarcado dentro del Plan de Desarrollo Departamental de La Guajira:

- Plan departamental de Desarrollo 2017-2019 "Para La Guajira Un Nuevo Tiempo"
- Programa: Vías

Proyecto No. 2:

ITEM	Descripción
Nombre del proyecto	Mejoramiento en placa huella de la vía que comunica a los corregimientos de Bahía Honda con Bahía Portete a la altura de la comunidad indígena de Geyuki, municipio de Uribí, La Guajira
Código BPIN	2018002440014
Valor total del proyecto	\$ 5.152.379.269,00
Sector de inversión	Transporte



Rendición de Cuentas de los OCAD

Versión: 7

ITEM	Descripción
Valor total SGR	\$ 5.152.379.269,00
Valor total otras fuentes	N/A
Tiempo de ejecución	Ejecución Física: 6 meses Ejecución Financiera: 10 meses
Entidad pública designada como ejecutora	Municipio de Uribía
Entidad pública responsable de contratar la interventoría	Municipio de Uribía
Puntaje obtenido (Sistema de Evaluación por Puntajes)	57,30
Estado de ejecución físico (GESPROY)	Tiene cumplimiento de los requisitos previos al inicio de la ejecución. 29 de agosto de 2018. Fue contratado mediante Licitación Pública LPA 016 DE 2018, el 31 de Octubre de 2018.
Estado de ejecución financiero (GESPROY)	47.93%
Número y fecha del Acuerdo de aprobación del proyecto	Acuerdo No.35 del 15/08/2018

IMPACTO:

El objetivo del proyecto es mejorar la intercomunicación terrestre de la comunidad Geyuki con bahía honda, municipio de Uribía, La Guajira, beneficiando a 35.500 personas, se pretende alcanzar una meta de 2.02 kilómetros de vía mejorados.

PERTINENCIA:

El proyecto se encuentra enmarcado dentro del Plan de Desarrollo Departamental de La Guajira:

- Plan departamental de Desarrollo 2017-2019 "Para La Guajira Un Nuevo Tiempo"
- Programa: Vías

Proyecto No. 3:

ITEM	Descripción
Nombre del proyecto	Mejoramiento vial en pavimento rígido de los barrios 20 de Julio, Bosque y Libertador, municipio de Maicao del departamento de La Guajira
Código BPIN	2018002440010
Valor total del proyecto	\$ 6.890.413.016,00
Sector de inversión	Transporte
Valor total SGR	\$ 6.890.413.016,00
Valor total otras fuentes	N/A
Tiempo de ejecución	Ejecución Física: 12 meses Ejecución Financiera: 12 meses
Entidad pública designada como ejecutora	Municipio de Maicao



Rendición de Cuentas de los OCAD

Versión: 7

ITEM	Descripción
Entidad pública responsable de contratar la interventoría	Municipio de Maicao
Puntaje obtenido (Sistema de Evaluación por Puntajes)	62,70
Estado de ejecución físico (GESPROY)	Tiene cumplimiento de los requisitos previos al inicio de la ejecución. 17 de diciembre de 2018.
Estado de ejecución financiero (GESPROY)	En trámite de contratación Licitación pública LP-007-2018, estado convocado.
Número y fecha del Acuerdo de aprobación del proyecto	Acuerdo No.36 del 22/10/2018

IMPACTO:

El objetivo del proyecto es mejorar la intercomunicación y movilidad en los barrios en el municipio de Maicao, beneficiando a 9.850 personas, se pretende alcanzar una meta de 2.51 kilómetros de vía urbana mejorada.

PERTINENCIA:

El proyecto se encuentra enmarcado dentro del Plan de Desarrollo Departamental de La Guajira:

- Plan departamental de Desarrollo 2017-2019 "Para La Guajira Un Nuevo Tiempo"
- Programa: Vías

Proyecto No. 4:

ITEM	Descripción
Nombre del proyecto	Mejoramiento de la vía el Totumo - La Sierrita mediante placas huellas - segunda etapa, municipio de San Juan del Cesar, departamento de La Guajira
Código BPIN	2018002440021
Valor total del proyecto	\$ 8.385.466.887,39
Sector de inversión	Transporte
Valor total SGR	\$ 8.385.466.887,39
Valor total otras fuentes	N/A
Tiempo de ejecución	Ejecución Física: 10 meses Ejecución Financiera: 13 meses
Entidad pública designada como ejecutora	Municipio de San Juan del Cesar
Entidad pública responsable de contratar la interventoría	Municipio de San Juan del Cesar
Puntaje obtenido (Sistema de Evaluación por Puntajes)	65,00
Estado de ejecución físico (GESPROY)	No se ha expedido el certificado de cumplimiento de los requisitos previos al inicio de la ejecución.
Estado de ejecución financiero (GESPROY)	No se ha expedido el certificado de cumplimiento de los requisitos previos al inicio de la ejecución.
Número y fecha del Acuerdo de aprobación del proyecto	Acuerdo No.36 del 22/10/2018



Rendición de Cuentas de los OCAD

Versión: 7

IMPACTO:

El objetivo del proyecto es mejorar la conectividad vial de la vía el totumo - la sierrita municipio de San Juan, departamento de La Guajira, beneficiando a 5.200 personas, se pretende alcanzar una meta de 4,75 kilómetros de vía mejorados.

PERTINENCIA:

El proyecto se encuentra enmarcado dentro del Plan de Desarrollo Departamental de La Guajira:

- Plan departamental de Desarrollo 2017-2019 "Para La Guajira Un Nuevo Tiempo"
- Programa: Vías

Proyecto No. 5:

ITEM	Descripción
Nombre del proyecto	Construcción de obras para el control de inundación y erosión en los arroyos Kutanamana y Chemerrain en el municipio de Uribía departamento de La Guajira
Código BPIN	2018002440036
Valor total del proyecto	\$ 4.397.872.238,22
Sector de inversión	Ambiente y Desarrollo Sostenible
Valor total SGR	\$ 4.397.872.238,22
Valor total otras fuentes	N/A
Tiempo de ejecución	Ejecución Física: 10 meses Ejecución Financiera: 10 meses
Entidad pública designada como ejecutora	Municipio de Uribía
Entidad pública responsable de contratar la interventoría	Municipio de Uribía
Puntaje obtenido (Sistema de Evaluación por Puntajes)	51,30
Estado de ejecución físico (GESPROY)	Tiene cumplimiento de los requisitos previos al inicio de la ejecución. 27 de diciembre de 2018. Fue contratado mediante Contratación Directa.
Estado de ejecución financiero (GESPROY)	
Número y fecha del Acuerdo de aprobación del proyecto	Acuerdo No.36 del 22/10/2018

IMPACTO:

El objetivo del proyecto es disminuir los niveles de riesgos ambientales en el municipio de Uribía, beneficiando a 1.320 personas, se pretende logra la construcción de obras del cauce y de protección en los arroyos Kutanamana y Chemerrain.

PERTINENCIA:

El proyecto se encuentra enmarcado dentro del Plan de Desarrollo Departamental de La Guajira:

- Plan departamental de Desarrollo 2017-2019 "Para La Guajira Un Nuevo Tiempo"
- Programa: Medio Ambiente y Cambio Climático



Rendición de Cuentas de los OCAD

Versión: 7

Proyecto No. 6:

ITEM	Descripción
Nombre del proyecto	Mejoramiento de la vía que comunica del corregimiento de Puerto López a la comunidad indígena de Watchualli, en el municipio de Uribía, departamento de La Guajira
Código BPIN	2018002440016
Valor total del proyecto	\$ 5.499.523.625,00
Sector de inversión	Transporte
Valor total SGR	\$ 5.499.523.625,00
Valor total otras fuentes	N/A
Tiempo de ejecución	Ejecución Física: 6 meses Ejecución Financiera: 10 meses
Entidad pública designada como ejecutora	Municipio de Uribía
Entidad pública responsable de contratar la interventoría	Municipio de Uribía
Puntaje obtenido (Sistema de Evaluación por Puntajes)	65,10
Estado de ejecución físico (GESPROY)	Tiene cumplimiento de los requisitos previos al inicio de la ejecución. 27 de diciembre de 2018. Fue contratado mediante Contratación Directa.
Estado de ejecución financiero (GESPROY)	
Número y fecha del Acuerdo de aprobación del proyecto	Acuerdo No.36 del 22/10/2018

IMPACTO:

El objetivo del proyecto es mejorar la intercomunicación terrestre en la vía a la comunidad de Watchualli del municipio de Uribía, beneficiando a 186.532 personas, se pretende alcanzar una meta de 2,5 kilómetros de vía mejorados.

PERTINENCIA:

El proyecto se encuentra enmarcado dentro del Plan de Desarrollo Departamental de La Guajira:

- Plan departamental de Desarrollo 2017-2019 "Para La Guajira Un Nuevo Tiempo"
- Programa: Vías

Proyecto No. 7:

ITEM	Descripción
Nombre del proyecto	Mejoramiento de la vía que inicia en la troncal del Caribe, sector de Casa Aluminio hacia la vereda Larga La Vida y hacia la vereda Palma Seca, municipio de Dibulla, departamento de La Guajira
Código BPIN	2017000020112
Valor total del proyecto	\$ 7.769.498.987,13
Sector de inversión	Transporte



Rendición de Cuentas de los OCAD

Versión: 7

ITEM	Descripción
Valor total SGR	\$ 7.769.498.987,13
Valor total otras fuentes	N/A
Tiempo de ejecución	Ejecución Física: 11 meses Ejecución Financiera: 11 meses
Entidad pública designada como ejecutora	Municipio de Dibulla
Entidad pública responsable de contratar la interventoría	Municipio de Dibulla
Puntaje obtenido (Sistema de Evaluación por Puntajes)	63,00
Estado de ejecución físico (GESPROY)	Tiene cumplimiento de los requisitos previos al inicio de la ejecución. 20 de noviembre de 2018. Fue contratado mediante Licitación Pública LP0102018, el 9 de enero de 2019.
Estado de ejecución financiero (GESPROY)	
Número y fecha del Acuerdo de aprobación del proyecto	Acuerdo No.36 del 22/10/2018

IMPACTO:

El objetivo del proyecto es mejorar la intercomunicación de la vía que inicia en la troncal del caribe sector casa aluminio a la vereda larga la vida y del sector casa aluminio a la vereda palma seca, con la construcción de placa huella, beneficiando a 3.000 personas, se pretende alcanzar una meta de 3,44 kilómetros de vía mejorados.

PERTINENCIA:

El proyecto se encuentra enmarcado dentro del Plan de Desarrollo Departamental de La Guajira:

- Plan departamental de Desarrollo 2017-2019 "Para La Guajira Un Nuevo Tiempo"
- Programa: Vías

Proyecto No. 8:

ITEM	Descripción
Nombre del proyecto	Mejoramiento de la infraestructura vial mediante placa huella desde el pr 0+000 al pr 3+534 en la vía a la zona rural de Sierra Negra, municipio de Villanueva departamento de La Guajira
Código BPIN	2018002440023
Valor total del proyecto	\$ 5.801.087.747,63
Sector de inversión	Transporte
Valor total SGR	\$ 5.801.087.747,63
Valor total otras fuentes	N/A
Tiempo de ejecución	Ejecución Física: 16 meses Ejecución Financiera: 16 meses
Entidad pública designada como ejecutora	Municipio de Villanueva



Rendición de Cuentas de los OCAD

Versión: 7

ITEM	Descripción
Entidad pública responsable de contratar la interventoría	Municipio de Villanueva
Puntaje obtenido (Sistema de Evaluación por Puntajes)	55,60
Estado de ejecución físico (GESPROY)	Tiene cumplimiento de los requisitos previos al inicio de la ejecución. 10 de diciembre de 2018.
Estado de ejecución financiero (GESPROY)	En trámite de contratación Licitación pública LP-N° 05 - 2018, estado convocado.
Número y fecha del Acuerdo de aprobación del proyecto	Acuerdo No.36 del 22/10/2018

IMPACTO:

El objetivo del proyecto es mejorar la intercomunicación terrestre desde el Pr 0+000 Al Pr 3+534 en la vía a la zona rural de Sierra Negra, municipio de Villanueva departamento de La Guajira, beneficiando a 4.083 personas, se pretende alcanzar una meta de 3.534 kilómetros de vía terciaria mejorados.

PERTINENCIA:

El proyecto se encuentra enmarcado dentro del Plan de Desarrollo Departamental de La Guajira:

- Plan departamental de Desarrollo 2017-2019 "Para La Guajira Un Nuevo Tiempo"
- Programa: Vías

Proyecto No. 9:

ITEM	Descripción
Nombre del proyecto	Construcción de pavimento en concreto rígido para el mejoramiento de las vías en la cra 7 entre 9 y 12 diagonal 12 entre calle12 y cra8 calle 6 entre 10y12 calle 8 entre 10 y 11 cra 11 entre 1a y 11 carrera 11 entre 7 y 8, en el municipio de Manaure La Guajira
Código BPIN	2018002440029
Valor total del proyecto	\$ 3.547.872.646,00
Sector de inversión	Transporte
Valor total SGR	\$ 3.547.872.646,00
Valor total otras fuentes	N/A
Tiempo de ejecución	Ejecución Física: 12 meses Ejecución Financiera: 12 meses
Entidad pública designada como ejecutora	Municipio de Manaure
Entidad pública responsable de contratar la interventoría	Municipio de Manaure
Puntaje obtenido (Sistema de Evaluación por Puntajes)	60,90
Estado de ejecución físico (GESPROY)	Tiene cumplimiento de los requisitos previos al inicio de la ejecución. 17 de diciembre de 2018.
Estado de ejecución financiero (GESPROY)	En trámite de contratación Licitación pública LP-014 DE 2018, estado Adjudicado.



Rendición de Cuentas de los OCAD

Versión: 7

ITEM	Descripción
Número y fecha del Acuerdo de aprobación del proyecto	Acuerdo No.36 del 22/10/2018

IMPACTO:

El objetivo del proyecto es mejorar los niveles de movilidad Vehicular y peatonal en diferentes tramos del casco urbano del municipio de Manaure departamento de La Guajira, beneficiando a 15.557 personas, se pretende alcanzar una meta de 1,1780 kilómetros de vía urbanas mejorados.

PERTINENCIA:

El proyecto se encuentra enmarcado dentro del Plan de Desarrollo Departamental de La Guajira:

- Plan departamental de Desarrollo 2017-2019 "Para La Guajira Un Nuevo Tiempo"
- Programa: Vías

Proyecto No. 10:

ITEM	Descripción
Nombre del proyecto	Construcción y remodelación de los parques de los corregimientos de Buenavista y Chorrera, y la plaza central del municipio de Distracción, departamento de La Guajira
Código BPIN	2018002440032
Valor total del proyecto	\$ 5.042.435.871,00
Sector de inversión	Deporte y Recreación
Valor total SGR	\$ 5.042.435.871,00
Valor total otras fuentes	N/A
Tiempo de ejecución	Ejecución Física: 9 meses Ejecución Financiera: 9 meses
Entidad pública designada como ejecutora	Municipio de Distracción
Entidad pública responsable de contratar la interventoría	Municipio de Distracción
Puntaje obtenido (Sistema de Evaluación por Puntajes)	54,00
Estado de ejecución físico (GESPROY)	No se ha expedido el certificado de cumplimiento de los requisitos previos al inicio de la ejecución.
Estado de ejecución financiero (GESPROY)	No se ha expedido el certificado de cumplimiento de los requisitos previos al inicio de la ejecución.
Número y fecha del Acuerdo de aprobación del proyecto	Acuerdo No.37 del 15/11/2018

IMPACTO:

El objetivo del proyecto es construir eficientes escenarios deportivos para la práctica del deporte y la recreación en los corregimientos de Buenavista, Chorrera y cabecera municipal de Distracción, La Guajira, beneficiando a 15.790 personas, se pretende alcanzar una meta de 3 parques recreo-deportivos construidos y dotados.



Rendición de Cuentas de los OCAD

Versión: 7

PERTINENCIA:

El proyecto se encuentra enmarcado dentro del Plan de Desarrollo Departamental de La Guajira:

- Plan departamental de Desarrollo 2017-2019 "Para La Guajira Un Nuevo Tiempo"
- Programa: La Guajira Viva y Activa por Un Nuevo Tiempo

Proyecto No. 11:

ITEM	Descripción
Nombre del proyecto	Rehabilitación del pavimento en concreto flexible, zona de espacio público en la vía principal del municipio de Villanueva en el departamento de La Guajira
Código BPIN	2018002440024
Valor total del proyecto	\$ 5.972.451.733,25
Sector de inversión	Transporte
Valor total SGR	\$ 5.972.451.733,25
Valor total otras fuentes	N/A
Tiempo de ejecución	Ejecución Física: 12 meses Ejecución Financiera: 12 meses
Entidad pública designada como ejecutora	Municipio de Villanueva
Entidad pública responsable de contratar la interventoría	Municipio de Villanueva
Puntaje obtenido (Sistema de Evaluación por Puntajes)	57,40
Estado de ejecución físico (GESPROY)	Tiene cumplimiento de los requisitos previos al inicio de la ejecución. 24 de diciembre de 2018.
Estado de ejecución financiero (GESPROY)	En trámite de contratación Licitación pública LP-N° 01 - 2019, estado convocado.
Número y fecha del Acuerdo de aprobación del proyecto	Acuerdo No.37 del 15/11/2018

IMPACTO:

El objetivo del proyecto es rehabilitar la malla vial que se encuentra en mal estado y construcción de obras complementarias (andenes, ramplas, bordillos y mobiliario urbano) en la vía principal del municipio de Villanueva, beneficiando a 26.610 personas, se pretende alcanzar una meta de 3,522 kilómetros de vía mejorados.

PERTINENCIA:

El proyecto se encuentra enmarcado dentro del Plan de Desarrollo Departamental de La Guajira:

- Plan departamental de Desarrollo 2017-2019 "Para La Guajira Un Nuevo Tiempo"
- Programa: Vías



Rendición de Cuentas de los OCAD

Versión: 7

Proyecto No. 12:

ITEM	Descripción
Nombre del proyecto	Mejoramiento de la vía que conduce desde la cabecera municipal de Fonseca a la comunidad de Cardonal, en pavimento rígido, municipio de Fonseca, departamento de La Guajira
Código BPIN	2018002440050
Valor total del proyecto	\$ 6.743.684.104,50
Sector de inversión	Transporte
Valor total SGR	\$ 6.743.684.104,50
Valor total otras fuentes	N/A
Tiempo de ejecución	Ejecución Física: 9 meses Ejecución Financiera: 9 meses
Entidad pública designada como ejecutora	Municipio de Fonseca
Entidad pública responsable de contratar la interventoría	Municipio de Fonseca
Puntaje obtenido (Sistema de Evaluación por Puntajes)	57,50
Estado de ejecución físico (GESPROY)	No se ha expedido el certificado de cumplimiento de los requisitos previos al inicio de la ejecución.
Estado de ejecución financiero (GESPROY)	No se ha expedido el certificado de cumplimiento de los requisitos previos al inicio de la ejecución.
Número y fecha del Acuerdo de aprobación del proyecto	Acuerdo No.37 del 15/11/2018

IMPACTO:

El objetivo del proyecto es mejorar la intercomunicación vial de la comunidad del Cardonal con la cabecera municipal de Fonseca departamento de La Guajira, beneficiando a 19.554 personas, se pretende alcanzar una meta de 2,22 kilómetros de vía mejorados.

PERTINENCIA:

El proyecto se encuentra enmarcado dentro del Plan de Desarrollo Departamental de La Guajira:

- Plan departamental de Desarrollo 2017-2019 "Para La Guajira Un Nuevo Tiempo"
- Programa: Vías

Proyecto No. 13:

ITEM	Descripción
Nombre del proyecto	Mejoramiento de la infraestructura vial mediante placa huella desde el pr 5+960 al pr 8+261.04 en la vía a la zona rural de Sierra Negra, municipio de Villanueva departamento de La Guajira Villanueva
Código BPIN	2018002440022
Valor total del proyecto	\$ 3.544.457.738,56



Rendición de Cuentas de los OCAD

Versión: 7

Sector de inversión	Transporte
Valor total SGR	\$ 3.544.457.738,56
Valor total otras fuentes	N/A
Tiempo de ejecución	Ejecución Física: 16 meses Ejecución Financiera: 16 meses
Entidad pública designada como ejecutora	Municipio de Villanueva
Entidad pública responsable de contratar la interventoría	Municipio de Villanueva
Puntaje obtenido (Sistema de Evaluación por Puntajes)	51,70
Estado de ejecución físico (GESPROY)	Tiene cumplimiento de los requisitos previos al inicio de la ejecución. 10 de diciembre de 2018
Estado de ejecución financiero (GESPROY)	En trámite de contratación Licitación pública LP-N° 06 - 2018, estado convocado.
Número y fecha del Acuerdo de aprobación del proyecto	Acuerdo No.37 del 15/11/2018

IMPACTO:

El objetivo del proyecto es mejorar la movilidad de la población mediante el mejoramiento de 2000 metros de la vía que conduce de la vereda Sierra Negra de Villanueva, beneficiando a 3.500 personas, se pretende alcanzar una meta de 2000 metros lineales de vía mejorados.

PERTINENCIA:

El proyecto se encuentra enmarcado dentro del Plan de Desarrollo Departamental de La Guajira:

- Plan departamental de Desarrollo 2017-2019 "Para La Guajira Un Nuevo Tiempo"
- Programa: Vías

Proyecto No. 14:

ITEM	Descripción
Nombre del proyecto	Reconstrucción de dique divisorio dentro de la laguna de estabilización no. 5, en el municipio de Uribía, La Guajira
Código BPIN	2018002440077
Valor total del proyecto	\$ 9.196.711.132,00
Sector de inversión	Vivienda, Ciudad y Territorio
Valor total SGR	\$ 9.196.711.132,00
Valor total otras fuentes	N/A
Tiempo de ejecución	Ejecución Física: 12 meses Ejecución Financiera: 12 meses
Entidad pública designada como ejecutora	Municipio de Uribía
Entidad pública responsable de contratar la interventoría	Municipio de Uribía



Rendición de Cuentas de los OCAD

Versión: 7

ITEM	Descripción
Puntaje obtenido (Sistema de Evaluación por Puntajes)	NA. Proyecto presentado por calamidad pública
Estado de ejecución físico (GESPROY)	Tiene cumplimiento de los requisitos previos al inicio de la ejecución. 27 de diciembre de 2018. Fue contratado mediante Contratación Directa.
Estado de ejecución financiero (GESPROY)	
Número y fecha del Acuerdo de aprobación del proyecto	Acuerdo No.37 del 15/11/2018

IMPACTO:

El objetivo del proyecto es disminuir los niveles de disposición de aguas residuales sin tratar en el municipio de Uribía, beneficiando a 192.753 personas, se pretende adecuar y optimizar laguna de oxidación del municipio de Uribía.

PERTINENCIA:

El proyecto se encuentra enmarcado dentro del Plan de Desarrollo Departamental de La Guajira:

- Plan departamental de Desarrollo 2017-2019 "Para La Guajira Un Nuevo Tiempo"
- Programa: Medio Ambiente y Cambio Climático

Proyecto No. 15:

ITEM	Descripción
Nombre del proyecto	Reconstrucción de las vías en pavimento rígido de 3500 psi en zona urbana del municipio de Manaure, La Guajira
Código BPIN	2018002440065
Valor total del proyecto	\$ 10.766.597.134,76
Sector de inversión	Transporte
Valor total SGR	\$ 10.766.597.134,76
Valor total otras fuentes	N/A
Tiempo de ejecución	Ejecución Física: 12 meses Ejecución Financiera: 12 meses
Entidad pública designada como ejecutora	Municipio de Manaure
Entidad pública responsable de contratar la interventoría	Municipio de Manaure
Puntaje obtenido (Sistema de Evaluación por Puntajes)	NA. Proyecto presentado por calamidad pública
Estado de ejecución físico (GESPROY)	Tiene cumplimiento de los requisitos previos al inicio de la ejecución. 28 de diciembre de 2018 En trámite de contratación Licitación pública LP-016 DE 2018, estado Convocado.
Estado de ejecución financiero (GESPROY)	
Número y fecha del Acuerdo de aprobación del proyecto	Acuerdo No.37 del 15/11/2018



Rendición de Cuentas de los OCAD

Versión: 7

IMPACTO:

El objetivo del proyecto es mejorar la movilidad y el tránsito vehicular en la zona urbana del municipio de Manaure, beneficiando a 5.400 personas, se pretende alcanzar una meta de 3,18 kilómetros de vía urbana mejorados.

PERTINENCIA:

El proyecto se encuentra enmarcado dentro del Plan de Desarrollo Departamental de La Guajira:

- Plan departamental de Desarrollo 2017-2019 "Para La Guajira Un Nuevo Tiempo"
- Programa: Vías

Proyecto No. 16:

ITEM	Descripción
Nombre del proyecto	Reconstrucción y dotación de centro de desarrollo infantil en la comunidad indígena de Mauripao, municipio de Uribía, La Guajira
Código BPIN	2018002440070
Valor total del proyecto	\$ 3.083.540.065,49
Sector de inversión	Educación
Valor total SGR	\$ 3.083.540.065,49
Valor total otras fuentes	N/A
Tiempo de ejecución	Ejecución Física: 10 meses Ejecución Financiera: 10 meses
Entidad pública designada como ejecutora	Municipio de Uribía
Entidad pública responsable de contratar la interventoría	Municipio de Uribía
Puntaje obtenido (Sistema de Evaluación por Puntajes)	NA. Proyecto presentado por calamidad pública
Estado de ejecución físico (GESPROY)	No se ha expedido el certificado de cumplimiento de los requisitos previos al inicio de la ejecución.
Estado de ejecución financiero (GESPROY)	No se ha expedido el certificado de cumplimiento de los requisitos previos al inicio de la ejecución.
Número y fecha del Acuerdo de aprobación del proyecto	Acuerdo No.37 del 15/11/2018

IMPACTO:

El objetivo del proyecto es aumentar los niveles de cobertura en atención integral a la primera infancia en la comunidad indígena de Mauripao, municipio de Uribía, beneficiando a 262 niños, se pretende alcanzar una meta de 1 centro de desarrollo infantil construido y dotado.

PERTINENCIA:

El proyecto se encuentra enmarcado dentro del Plan de Desarrollo Departamental de La Guajira:

- Plan departamental de Desarrollo 2017-2019 "Para La Guajira Un Nuevo Tiempo"
- Programa: Calidad para un Nuevo Tiempo



Rendición de Cuentas de los OCAD

Versión: 7

Proyecto No. 17:

ITEM	Descripción
Nombre del proyecto	Recuperación de canales en gaviones para los arroyo Guaya canal y arroyo Pozohondo al paso por el corregimiento Guaya canal municipio de Barrancas, La Guajira
Código BPIN	2018002440079
Valor total del proyecto	\$ 9.661.589.748,53
Sector de inversión	Ambiente y Desarrollo Sostenible
Valor total SGR	\$ 9.661.589.748,53
Valor total otras fuentes	N/A
Tiempo de ejecución	Ejecución Física: 12 meses Ejecución Financiera: 12 meses
Entidad pública designada como ejecutora	Municipio de Barrancas
Entidad pública responsable de contratar la interventoría	Municipio de Barrancas
Puntaje obtenido (Sistema de Evaluación por Puntajes)	NA. Proyecto presentado por calamidad pública
Estado de ejecución físico (GESPROY)	Tiene cumplimiento de los requisitos previos al inicio de la ejecución. 19 de diciembre de 2018 Fue contratado mediante Contratación Directa.
Estado de ejecución financiero (GESPROY)	
Número y fecha del Acuerdo de aprobación del proyecto	Acuerdo No.37 del 15/11/2018

IMPACTO:

El objetivo del proyecto es mejorar las condiciones de vida de la población de los sectores de los alrededores y a lo largo de la vía que comunica a Barrancas - Guaya canal - Pozo hondo, beneficiando a 5.700 personas , se pretende alcanzar una meta de 1 obra hidráulica construida.

PERTINENCIA:

El proyecto se encuentra enmarcado dentro del Plan de Desarrollo Departamental de La Guajira:

- Plan departamental de Desarrollo 2017-2019 "Para La Guajira Un Nuevo Tiempo"
- Programa: Medio Ambiente y Cambio Climático

Proyecto No. 18:

ITEM	Descripción
Nombre del proyecto	Implementación de acciones de adaptación al cambio climático ante la escasez hídrica en el municipio de Uribí, La Guajira
Código BPIN	2018002440067
Valor total del proyecto	\$ 4.363.411.441,00
Sector de inversión	Ambiente y Desarrollo Sostenible



Rendición de Cuentas de los OCAD

Versión: 7

ITEM	Descripción
Valor total SGR	\$ 4.363.411.441,00
Valor total otras fuentes	N/A
Tiempo de ejecución	Ejecución Física: 13 meses Ejecución Financiera: 13 meses
Entidad pública designada como ejecutora	Municipio de Uribí
Entidad pública responsable de contratar la interventoría	Municipio de Uribí
Puntaje obtenido (Sistema de Evaluación por Puntajes)	46,30
Estado de ejecución físico (GESPROY)	No se ha expedido el certificado de cumplimiento de los requisitos previos al inicio de la ejecución.
Estado de ejecución financiero (GESPROY)	No se ha expedido el certificado de cumplimiento de los requisitos previos al inicio de la ejecución.
Número y fecha del Acuerdo de aprobación del proyecto	Acuerdo No.38 del 28/12/2018

IMPACTO:

El objetivo del proyecto es fortalecer la capacidad de respuesta de la población frente a los riesgos naturales por efecto de la variabilidad climática del municipio de Uribí, La Guajira, beneficiando a 2.534 personas, se pretende alcanzar una meta de 18 reservorios con mantenimiento y/o ampliados.


PERTINENCIA:

El proyecto se encuentra enmarcado dentro del Plan de Desarrollo Departamental de La Guajira:

- Plan departamental de Desarrollo 2017-2019 "Para La Guajira Un Nuevo Tiempo"
- Programa: Medio Ambiente y Cambio Climático

Se priorizó y aprobó la cofinanciación del departamento de La Guajira por valor de \$3.000.000.000,00 de asignaciones directas del siguiente proyecto de inversión:

ITEM	Descripción
Nombre del proyecto	Ampliación y mejora de reservorios en el resguardo de la alta y media Guajira del municipio de Uribí, La Guajira
Código BPIN	2018448470010
Valor total del proyecto	\$6.079.221.776,51
Sector de inversión	Agricultura y Desarrollo Rural
Valor total SGR Departamento	\$3.079.221.776,51
Valor total otras fuentes (SGR Municipio de Uribí)	\$3.000.000.000,00
Tiempo de ejecución	Ejecución Física: 14 meses Ejecución Financiera: 14 meses
Entidad pública designada como ejecutora	Municipio de Uribí

	Rendición de Cuentas de los OCAD	Versión: 7
---	---	-------------------

ITEM	Descripción
Entidad pública responsable de contratar la interventoría	Municipio de Uribí
Puntaje obtenido (Sistema de Evaluación por Puntajes)	95,80
Número y fecha del Acuerdo de aprobación del proyecto	Acuerdo No.36 del 22/10/2018

DESTINACIÓN DE RECURSOS DEL SGR PARA PROYECTOS DE INVERSIÓN CON ENFOQUE DIFERENCIAL:

En el periodo objeto del presente informe no se aprobaron proyectos de inversión con enfoque diferencial, para las comunidades indígenas y comunidades Negras, Afrocolombianas, Raizales y Palanqueras, debidamente acreditadas por la autoridad competente, que se encuentren asentadas en aquellos municipios no beneficiarios de asignaciones directas o con ingresos menores a los que se refiere el artículo 40 de la Ley 1530.

Sin embargo en la mesa técnica realizada del 21 al 23 de noviembre de 2018, el DNP revisó los proyectos BPIN 2018002440049 Construcción de los planes de etnodesarrollo para la población afrodescendiente de los municipios de Fonseca, Distracción, San Juan, Villanueva, El Molino, Urumita y La Jagua del Pilar - La Guajira y BPIN 2017002440004 Diseño del plan de vida de la población indígena wiwa - resguardo kogui –malayo –arhuaco departamento, La Guajira, Caribe, los cuales se encuentran subsanando las observaciones para solicitarle pronunciamiento técnico al Ministerio del Interior.

SALDO DISPONIBLE PARA PROYECTOS CON ENFOQUE DIFERENCIAL

CONCEPTO 2012-2018	VALOR
(+ Asignación 2012 apropiación ajustada (Decreto 1399/2013) anexo 1 pág. 70	149.787.940.656,88
Rendimientos Financieros 2012	2.199.482.818,00
(+ Asignación 2013-2014 apropiación ajustada (Decreto 722/2015)	158.429.836.091,00
(+ Compensaciones Decreto 745/2014 pág. 8 del anexo	18.739.098.387,00
(+ Rendimientos Financieros 2013-2014	11.002.589.817,00
(+ Asignación 2015-2016 apropiación ajustada (Decreto 1103/2017)	98.309.063.571,11
(+ Rendimientos financieros -Ley 1744/14 anexo 5 pág. 68	9.242.968.264,00
(+ Desahorro extraordinario del FAE -Ley 1744/14 anexo 6 pág. 78	19.400.223.740,80
(+ Compensaciones 2014 Decreto 1490/2015 anexo pág. 17	29.627.413.992,31



Rendición de Cuentas de los OCAD

Versión: 7

(+)Anticipo de la Compensación 2015 -Decreto.724 de 2015 anexo pág. 12	15.263.246.784,89
(+) Decreto 1296/16 Ajuste positivo de la compensación del Decreto 724 del 2015 anexo 2 pág. 17	6.851.878.430,00
(+) Decreto 1296/16 Compensación 2016 anexo 3 pág. 16	11.956.828.675,00
(+) Rendimientos Financieros 2015-2016	8.564.272.662,00
(+)Asignaciones Directas 2017-2018 decreto 2190/2016 anexo 1 pág. 41	109.988.068.051,00
(-) Restricción de gasto de acuerdo a Decreto 1082/2015 (Art. 2.2.4.1.2.4.1)	-21.997.613.610,20
(+) Asignaciones Directas 2017-2018 ajustes por mayor ahorro FAE decreto 2190/2016 anexo 4 pág. 100	24.363.213.290,00
(-) Ajuste exceso de ahorro FAE Decreto 1103/2017 anexo 5 pág. 72	-1.463.505.581,00
(+) Ajustes finales Compensación 2015-2016 Decreto 2152 del 20 de diciembre de 2017 del anexo 2 pág. 18	14.827.347.424,00
(+) Rendimientos Financieros con corte a 30 de diciembre del 2017	1.267.687.103,00
(+) Rendimientos Financieros 1 de enero al 30 de diciembre de 2018	1.398.037.360,00
(+) Compensaciones 2017 Decreto 737/2018 Anexo 2 pág. 15	29.480.094.273,00
(+) Acuerdo 49 de 2018 de la Comisión Rectora. Por recaudo mayor o igual al 80%	21.997.613.610,20
TOTAL	719.235.785.809,99
Total disponible para aprobar proyectos con recursos de enfoque diferencial 2012-2018 según lo establecido en la Ley 1530 de 2012 del artículo 40. Destinación del 1%	7.192.357.858,10

OTRAS DECISIONES

Ajustes:

Proyecto No. 1:

ITEM	Descripción
Nombre del proyecto	Construcción de placa huella en concreto de 3000 psi en la vía el totumo la sierrita del municipio de San Juan del Cesar, departamento de La Guajira, Caribe
Código BPIN	2015002440002
Valor total del proyecto	\$2.081.930.883,10
Tipo de ajuste	Incrementar el valor de los recursos provenientes del SGR que no superan el 20% del valor total inicial del proyecto y se realiza para atender las oportunidades del plan de mejora realizadas por el Departamento Administrativo de Planeación como administrador del Sistema de Monitoreo, Seguimiento, Control y Evaluación.
Número y fecha de Acuerdo de Aprobación de Ajuste	Acuerdo No.35 del 15/Agosto/2018



Rendición de Cuentas de los OCAD

Versión: 7

Fuente de financiación	Valor Inicial aprobado por el OCAD	Valor ajustado solicitado	Valor final
Asignaciones directas	\$1.751.677.319,10	\$330.253.564,00	\$2.081.930.883,10
Fondo de Compensación Regional			
Fondo de Desarrollo Regional			
Fondo de Compensación Regional (60%)			
Fondo de Ciencia, Tecnología e Innovación			
Incentivo a la producción			
Otras fuentes			
TOTAL	\$1.751.677.319,10	\$330.253.564,00	\$2.081.930.883,10

Proyecto No. 2:

ITEM	Descripción
Nombre del proyecto	Mejoramiento de la vía el totumo - la sierrita mediante placas huellas - segunda etapa, municipio de San Juan del Cesar, departamento de La Guajira
Código BPIN	2018002440021
Valor total del proyecto	\$ 8.385.466.887,39
Tipo de ajuste	Cambio de ejecutor y contratante de la interventoría del proyecto
Número y fecha de Acuerdo de Aprobación de Ajuste	Acuerdo No.35 del 15/Agosto/2018
EJECUTOR Y CONTRATANTE DE LA INTERVENTORÍA ACTUAL	EJECUTOR Y CONTRATANTE DE LA INTERVENTORÍA PROPUESTO
DEPARTAMENTO DE LA GUAJIRA	MUNICIPIO DE SAN JUAN DEL CESAR

Liberación total de recursos:

Proyecto No. 1:

ITEM	Descripción
Nombre del proyecto	Construcción de pavimento rígido en sectores el corregimiento de guayacanal, municipio de Barrancas, La Guajira, Caribe
Código BPIN	2015002440010
Valor total del proyecto	\$854.011.874,48
Justificación de la solicitud de liberación	Más de 1 año sin iniciar ejecución
Número y fecha de Acuerdo de Aprobación	Acuerdo No.35 del 15/Agosto/2018



Rendición de Cuentas de los OCAD


Versión: 7

Fuente de financiación	Valor Inicial aprobado por el OCAD	Valor a liberar solicitado	Valor Final
Asignaciones directas	\$854.011.874,48	\$854.011.874,48	\$0
Fondo de Compensación Regional			
Fondo de Desarrollo Regional			
Fondo de Compensación Regional (60%)			
Fondo de Ciencia, Tecnología e Innovación			
Otras fuentes			
TOTAL	\$854.011.874,48	\$854.011.874,48	\$0

Proyecto No. 2:

ITEM	Descripción
Nombre del proyecto	Adecuación drenaje, suministro e instalación de grama sintética en el estadio de fútbol del salaito, municipio de Riohacha, La Guajira, Caribe
Código BPIN	2015002440021
Valor total del proyecto	\$1.378.218.851,72
Justificación de la solicitud de liberación	Más de 1 año sin iniciar ejecución
Número y fecha de Acuerdo de Aprobación	Acuerdo No.35 del 15/Agosto/2018

Fuente de financiación	Valor Inicial aprobado por el OCAD	Valor a liberar solicitado	Valor Final
Asignaciones directas	\$1.378.218.851,72	\$1.378.218.851,72	\$0
Fondo de Compensación Regional			
Fondo de Desarrollo Regional			
Fondo de Compensación Regional (60%)			
Fondo de Ciencia, Tecnología e Innovación			
Otras fuentes			
TOTAL	\$1.378.218.851,72	\$1.378.218.851,72	\$0

	Rendición de Cuentas de los OCAD	Versión: 7
---	---	-------------------

Proyecto No. 3:

ITEM	Descripción
Nombre del proyecto	Construcción de polideportivo en el corregimiento de carraipia Maicao, La Guajira, Caribe
Código BPIN	2015002440022
Valor total del proyecto	\$1.138.645.310,00
Justificación de la solicitud de liberación	Más de 1 año sin iniciar ejecución
Número y fecha de Acuerdo de Aprobación	Acuerdo No.35 del 15/Agosto/2018

Fuente de financiación	Valor Inicial aprobado por el OCAD	Valor a liberar solicitado	Valor Final
Asignaciones directas	\$1.138.645.310,00	\$1.138.645.310,00	\$0
Fondo de Compensación Regional			
Fondo de Desarrollo Regional			
Fondo de Compensación Regional (60%)			
Fondo de Ciencia, Tecnología e Innovación			
Otras fuentes			
TOTAL	\$1.138.645.310,00	\$1.138.645.310,00	\$0

Proyecto No. 4:

ITEM	Descripción
Nombre del proyecto	construcción de pavimento en concreto rígido de 3000psi andenes y bordillos en los barrios villa del sol y José domingo boscan en el municipio de Maicao departamento de La Guajira
Código BPIN	2015002440023
Valor total del proyecto	\$1.410.126.905,00
Justificación de la solicitud de liberación	Más de 1 año sin iniciar ejecución
Número y fecha de Acuerdo de Aprobación	Acuerdo No.35 del 15/Agosto/2018



Rendición de Cuentas de los OCAD


Versión: 7

Fuente de financiación	Valor Inicial aprobado por el OCAD	Valor a liberar solicitado	Valor Final
Asignaciones directas	\$1.410.126.905,00	\$1.410.126.905,00	\$0
Fondo de Compensación Regional			
Fondo de Desarrollo Regional			
Fondo de Compensación Regional (60%)			
Fondo de Ciencia, Tecnología e Innovación			
Otras fuentes			
TOTAL	\$1.410.126.905,00	\$1.410.126.905,00	\$0

Proyecto No. 5:

ITEM	Descripción
Nombre del proyecto	Construcción de pavimento en concreto rígido de 3000 psi andenes y bordillos en el barrio San Martín de Ioba en el municipio de Riohacha, La Guajira
Código BPIN	2015002440025
Valor total del proyecto	\$1.201.861.267,00
Justificación de la solicitud de liberación	Más de 1 año sin iniciar ejecución
Número y fecha de Acuerdo de Aprobación	Acuerdo No.35 del 15/Agosto/2018

Fuente de financiación	Valor Inicial aprobado por el OCAD	Valor a liberar solicitado	Valor Final
Asignaciones directas	\$1.201.861.267,00	\$1.201.861.267,00	\$0
Fondo de Compensación Regional			
Fondo de Desarrollo Regional			
Fondo de Compensación Regional (60%)			
Fondo de Ciencia, Tecnología e Innovación			
Otras fuentes			
TOTAL	\$1.201.861.267,00	\$1.201.861.267,00	\$0

	Rendición de Cuentas de los OCAD	Versión: 7
---	---	-------------------

Proyecto No. 6:

ITEM	Descripción
Nombre del proyecto	Actualización plan regional de competitividad todo el departamento, La Guajira, Caribe
Código BPIN	2012002440051
Valor total del proyecto	\$400.000.000,00
Justificación de la solicitud de liberación	Causales de caso fortuito o fuerza mayor, consideradas en el literal b del artículo 4.4.3.1. del Acuerdo 45 de 2017
Número y fecha de Acuerdo de Aprobación	Acuerdo No.38 del 28/Diciembre/2018

Fuente de financiación	Valor Inicial aprobado por el OCAD	Valor a liberar solicitado	Valor Final
Asignaciones directas	\$400.000.000,00	\$400.000.000,00	\$0
Fondo de Compensación Regional			
Fondo de Desarrollo Regional			
Fondo de Compensación Regional (60%)			
Fondo de Ciencia, Tecnología e Innovación			
Otras fuentes			
TOTAL	\$400.000.000,00	\$400.000.000,00	\$0

Como consecuencia de la liberación total de recursos los proyectos quedaron desaprobados.

ESTRATEGIA DE RENDICIÓN DE CUENTAS

Acciones para la generación y divulgación de información

El informe será divulgado a través de la plataforma de MapaRegalías y se publicará en la página web de la gobernación de La Guajira www.laguajira.gov.co.

Acciones para la retroalimentación

Para la interlocución con la comunidad se habilitará el correo electrónico stocadlaguajira@laguajira.gov.co, donde la comunidad podrá escribir todas las inquietudes.